

Informačná databáza o území okres Skalica

(vypracovaná pre účely Ministerstva výstavby a regionálneho rozvoja SR)



Regionálna rozvojová agentúra Skalica
Koreszkova 1
909 01 Skalica
www.rrasi.sk
E-mail: rrasi@rrasi.sk



Integrovaná sieť regionálnych rozvojových
agentúr
www.isrra.sk

Obsah

1. História	2
1.1 Krátky popis historického vývoja okresu po súčasnosť	2
1.2 Historické pamiatky.....	3
1.3 Mapa územia	8
1.4 Mapa okresu Skalica.....	9
2. Územie.....	10
2.1 Hustota obyvateľov na km ²	10
2.2 Výmera územia - rozloha v km ²	11
3. Obyvateľstvo	12
3.1 Počet obcí spolu.....	12
3.2 Počet obyvateľov	14
4. Sociálne štatistiky.....	16
4.1 Ekonomicky aktívne obyvateľstvo	16
5. Investičné možnosti v okrese.....	17
7. Cestovný ruch.....	22
8. Charakterizovanie špecifických stránok a identifikovanie ekonomického potenciálu sledovaného okresu	26
8.1 Najväčšie priemyselné podniky v okrese Skalica podľa počtu zamestnancov:.....	27
9. Zoznam obcí, ktoré majú v sledovanom okrese vypracovaný program hospodárskeho a sociálneho rozvoja..	28
10. Zoznam obcí, ktoré majú v sledovanom okrese vypracovaný územný plán obce.....	29
12. Zoznam obcí okresu Skalica, ktoré sú zapojené do programov cezhraničnej, medziregionálnej a nadnárodnej spolupráce	31
12.1 Program cezhraničnej spolupráce Slovenská republika – Česká republika.....	31
12.2 Program cezhraničnej spolupráce Slovenská republika - Rakúsko	31
13. Zoznam obcí okresu Skalica, ktoré nie sú napojené na verejný vodovod a verejnú kanalizáciu	32
14. Zoznam obcí okresu Skalica, ktoré vyvíjajú spoluprácu s ďalšími obcami na území okresu	34
14.1 Združenie obcí Vieska	34
14.2 Mikroregión Partnerstvo pre Horné Záhorie	34
14.3 Mikroregión Skalicko	35
14.4 Združenie miest a obcí Slovenska (ZMOS).....	36
14.5 Združenie miest a obcí Záhorskej oblasti (ZOZO).....	37
15. Identifikovanie oblastí v okrese Skalica, v ktorých je zaznamenaná najvyššia dochádzka za prácou	38

1. História

1.1 Krátky popis historického vývoja okresu po súčasnosť

Dejiny okresu Skalica siahajú až do staršej doby kamennej (paleolitu). Dokladom o osídlení v tomto období je kamenné driepadlo z Kátova. Okres bol nepretržite osídlený i v nasledujúcich obdobiach, čo dokladujú archeologické nálezy aj v ďalších lokalitách okresu v Skalici, Holíči, Kopčanoch, Radošovciach, Dubovciach, Radimove, Gbeloch a inde. Vo veľkomoravskom období bolo územie skalického okresu významným hospodárskym zázemím dôležitého centra Veľkej Moravy, dnes známej archeologickej lokality Valov u Mikulčíc. Po jej rozpade získalo územie strategický význam, pretože ním viedla stará obchodná cesta a bol tu významný brod cez rieku Moravu v oblasti Kátova. Získať územie chceli pre seba oba novoformujúce sa ranofeudálne kráľovstvá, české a uhorské. Najstaršie písomné zmienky o obciach skalického okresu sú z 13. stor. Územie sa stalo súčasťou Holíčskeho pohraničného komitátu patriaceho do Uhorska. Siahalo od moravskej Strážnice až po súčasnú Lakšársku Novú Ves na juhu a na východe až po podhorie Malých Karpát. Od r. 1321 bolo územie súčasťou Českého kráľovstva, no na základe dohody uhorského kráľa Róberta z Anjou a českého Karla IV. bolo v r. 1332 prinavrátené uhorskej korune. V období transformácie kráľovských komitátov na šľachtické stolice sa región začlenil do Nitrianskej stolice. Holíč naďalej zostal významným colným hraničným hradom a križovatkou diaľkových obchodných ciest a Skalica bola v r. 1372 povýšená na slobodné kráľovské mesto.

Diaľkovými cestami sa prehnali mnohé vojská počas nepokojných stor. V 15. stor. to bol nápor husitských výprav, ktoré za sebou nechávali vyplienené dediny a obsadené mestá a v ďalších storočiach to boli turecké nájazdy a protihabsburské povstania Boeskaya, Bethlena a Rákócziho s následnou odvetou cisárskych vojsk. Územie okresu sa stalo novým domovom mnohých európskych komunit, ktoré museli utekať zo svojej pôvodnej vlasti kvôli vojnovým udalostiam, či náboženskej neslobode. Na severe Záhoria sa v 16. stor. usádzali novokrstenci (habáni) zo Švajčiarska (Holíč, Kopčany, Gbely, a i.), po bitke na Bielej hore v r. 1620 českí exulanti (Skalica, Holíč) a tiež Srbi a Chorváti utekajúci z Balkánu pred postupujúcimi Turkami (v 16. stor. v katastri Skalice založili dedinu Mokrý Háj).

Po potlačení tureckých útokov a ukončení protihabsburských povstaní sa začalo Uhorsko za vlády Márie Terézie pomaly zotavovať a jej rozsiahle reformy mali za následok dynamický hospodársky rozvoj a náboženskú slobodu. Významnou zmenou v 18. stor. bolo získanie Holíčskeho panstva Františkom Štefanom Lotrinským pre Habsbursko-Lotrinskú dynastiu. Z Holíčskeho panstva vybudoval František Štefan hospodárske impérium, na ktorom zavádzal a skúšal najmodernejšie metódy hospodárenia a najnovšie výtobytky vedy a techniky.

V druhej polovici 19. stor. bol vytvorený slúžnovský (okresný) úrad so sídlom v Holíči. Skalica sa po vzniku Československa stala v r. 1918 na niekoľko dní sídlom Dočasnej vlády pre Slovensko. V septembri r. 1922 bol slúžnovský úrad preložený do Skalice, kde sídlil okresný úrad až do územnej reorganizácie v r. 1960, kedy bol začlenený do veľkého okresu Senica. Ten fungoval až do r. 1996, kedy sa opäť vyčlenil staronový okres Skalica.

Územie okresu vytvárajú chotáre troch miest a osemnástich obcí, ktoré majú spolu rozlohu 360 km². Obýva ho 47 tisíc obyvateľov a patrí ku skupine stredne veľkých okresov. Súčasnosť V súčasnosti je okres Skalica jedným z najvyspelejších priemyselných okresov na Slovensku, ktorý v zmenených trhových podmienkach využíva svoju geografickú polohu na rozvoj priemyselnej výroby, ale i rozvoj cestovného ruchu a turizmu. V okrese sa nachádza veľa atraktivít, ktoré priťahujú každým rokom stále viac návštevníkov z iných oblastí Slovenska, ale i zahraničia. Medzi najatraktívnejšie destinácie môžeme zaradiť slobodné kráľovské mesto Skalicu, v ktorej sa nachádza nespočetné množstvo architektonických pamiatok. Najvýznamnejšou je národná kultúrna pamiatka Rotunda sv. Juraja, ktorá je najstaršou stojacou stavbou v Skalici. Holíč sa môže pýšiť ďalšou národnou kultúrnou pamiatkou, ktorou je zámok, letné sídlo c. k. rodiny Habsburgovcov. V neďalekých Kopčanoch okrem habsburského žrebčína je to kaplnka sv. Margity, pravdepodobne najstaršia stojaca stavba na Slovensku, ktorú niektorí odborníci považujú za veľkomoravskú.

1.2 Historické pamiatky


P a m ä t n é t a b u l e	obec/mesto	kultúrne a historické pamiatky
	Dubovce	Sovietskej armáde za oslobodenie obce
	Gbely	Ferdiš Juriga
		Biskup Jozef Čársky
		Ján Juriga
	Holíč	J. Angelimu
		J. J. Boorovi
		PhDr. Danielovi Rapantovi
		Robotnícke hnutie
	Chropov	Oslobodenie obce Sovietskou armádou
	Kátov	Oslobodenie obce 11. 4. 1945
	Kopčany	Rodný dom rodičov T. G. Masaryka
		J. Damborský – jazykovedec
	Koválovec	Oslobodenie obce II. sv. vojny
	Letničie	Oslobodenie obce
		Anton Vaculka – hrdina SNP
	Petrova Ves	Oslobodenie obce
	Popudinské Močidl'any	Obetiam II. sv. vojny
	Prietržka	Obetiam I. sv. vojny
	Radimov	Osloboditeľom II. sv. vojny
		Vitalij Nikolajevič – osloboditeľ
	Radošovce	Padlým hrdinom z vojny
	Skalica	F. V. Sasinek – slovenský historik, kňaz, tajomník
		Matice Slovenskej
		Knihtlačiareň r. 1760
		Doc. Dr. Janko Blaho – operný spevák
J. Gadványimu – maďarský generál		
F. Madvovi – ľudový lekár		
Dr. J. Černochovi – profesor teológie, kardinál		

		G. Juhászovi – maďarský básnik
		Tablic, Boor, Lichard – evanjelický kňazi
		Dr. P. Blaho – lekár
	Trnovec	K oslobodeniu obce
		PhDr. Imrich Kotvan CSc.
	Unín	Osloboditeľom obce – sovietska armáda
		II. sv. vojna
	Vrádište	Obetiam II. sv. vojny
Pamätné domy	Brodské	Martina Čulena
	Kopčany	Rodný dom rodičov T. G. Masaryka
	Holíč	Meštiansky dom
	Skalica	Dom J. A. Komenského
		Rodný dom Mirka Nešpora
		Rodný dom Dr. Pavla Blahu
		Dom Daniela Gabriela Licharda
		Meštiansky dom – Gvadányiho kúria
		Mittákovský dom
		Hottmarovský dom
	Dom F. V. Sasinka	
Pamätné izby	Koválovec	Izba kultúrnych tradícií
Pamätníky	Brodské	Pomník padlých v I. a II. sv. vojne
	Gbely	Busta Jána Medlena – objaviteľa ropy
		Pomník obetiam I. sv. vojny
		Križ pred kostolom
	Holíč	Mirkovi Nešporovi – hrdinovi SNP
		Pomník padlým v I. a II. sv. vojne
	Chropov	Obetiam I. sv. vojny
	Koválovec	Padlým v I. sv. vojne
	Letničie	Pieta vojakovi
		Padlým obetiam I. sv. vojny
		Pomník padlým obetiam SNP
	Mokrý Háj	Pomník obetiam vojny
	Petrova Ves	Neznámemu sovietskemu vojakovi
		Padlým hrdinom v I. sv. vojne
	Popudinské Močidl'any	Padlým v I. sv. vojne
	Radimov	Marek Mlčoch – padol v I. sv. vojne
Pomník padlých v I. a II. sv. vojne		
Radošovce	Padlým hrdinom z vojny	
Skalica	Sv. Florijan a sv. Ján Nepomucký	

		Mariánsky stĺp
		Ľudovít I. veľký Anjou
		Pomník Dr. Pavla Blahu
		Pomník D. G. Licharda
		Pomník J. A. Komenského
		Pamätník oslobodenia II. sv. vojny
		Obetiam I. sv. vojny
	Unín	Padlým obetiam obce v I. a II. sv. vojne
I n é	Gbely	Súsošie kalvária na miestnom cintoríne
		Kaplnka sv. Anny
		Kostol sv. Michala archanjela
	Holíč	Zámok Františka Lotrinského
		Kláštor Kapucínov
		Kostol Božského srdca
		Manufaktúra na majoliku
		Veterný mlyn
		Vodný mlyn
		Súsošie sv. Trojice
		Sýpka – obilná
		Sýpka – obilná
		Kostol sv. Petra a Pavla
		Kátov
	Kopčany	Lurdská kaplička Panny Márie
		Božia muka
		Socha sv. Jána Nepomuckého
		Drevený kríž
		Mariánsky výklenok na dome
		Kaplnka sv. Margity Antiochijskej
		Barokový žrebčín Márie Terézie
	Letničie	Božie muky
	Mokrý Háj	Socha Panny Márie Sedembolestnej
		Kaplnka pod Novosádkami
		Kaplnka sv. Urbana
		Rímsko – katolícky kostol
		Prícestná kaplnka
		Križe a náhrobné kamene v areáli cintorína
	Oreské	Katolícky kostol Panny Márie
	Petrova Ves	Kaplnka Sedembolestnej Panny Márie
	Skalica	Kostolík sv. Petra a Pavla
		Kostolík sv. Františka Xaverského
		Mlyn bratov Pilárikových
		Kostol sv. Urbana

	Kaplnka sv. Anny
	Kostol sv. Michala
	Dom kultúry
	Jezuitský kláštor
	Kostol Najsvätejšej trojice
	Kláštor milosrdných bratov
	Kostol Paulínov sv. Jána Nepomuckého
	Rotunda sv. Juraja
	Kostol ev. av.
	Františkánsky kláštor
	Kostol Sedembolestnej Panny Márie
	Mestský Štíbor – Starobinec
	Kaplnka sv. Alžbety
	Židovský cintorín
	Evanjelická fara Evanjelická fara
	Náhrobník Dr. Pavla Blahu
	Náhrobník Michal Boor
	Mestské opevnenie – hradby
	Mestská radnica
	Kalvária
Unín	Kaplnka sv. Martina
	Kaplnka sv. Barbory
	Kaplnka sv. Antona

Dom kultúry v Skalici



Dom kultúry v Skalici je reprezentatívnou stavbou jedného z najvýznamnejších slovenských architektov Dušana Jurkoviča, postavenou v roku 1905. Mozaikové nástenné dekorácie na fasáde sú realizované podľa návrhu Mikoláša Aleša. Patrí k najzaujímavejším stavbám v meste Skalica a je jedinou stavbou tohto druhu, ktorá je na západnom Slovensku sprístupnená verejnosti. Jej priestory slúžia pre kultúrne a spoločenské podujatia.

Rotunda sv. Juraja v Skalici



Románska Rotunda sv. Juraja stojí na významnom historickom mieste, v blízkosti pôvodného ranostredovekého hrádku, na mieste ktorého postavili v roku 1823 Kalváriu. Pôvodná románska stavba bola plocho zastropená, značne nižšia od dnešného stavu. Obdobie povýšenia mesta Skalica na slobodné kráľovské mesto bolo i dobou rozsiahlej prestavby rotundy, ktorá bola začlenená ako strážna veža do mestského opevnenia. Objekt bol navýšený o jedno poschodie, pričom spodné nad'alej slúžilo sakrálnym účelom. Vzácne sú nástenné maľby na stenách v rotunde, ktoré pochádzajú z 15. storočia. Znázorňujú dva výjavy z legendy o svätom Jurajovi.

Holíčsky zámok



Bol vyhlásený národnou kultúrnou pamiatkou v roku 1970. Jeho dnešný neskorobarokový výzor je výsledkom prestavby renesančnej protitureckej pevnosti na reprezentačné sídlo c. k. rodiny Habsburgovcov. Trojpodlažná obytná budova, pôdorysne riešená do tvaru písmena U je obohnaná mohutným dvojnásobným systémom hradobného múru a priekopy, za ktorými pokračoval rozsiahly ohradený park zlikvidovaný po roku 1919.

Veterný mlyn v Holíči



Kamenný trojpodlažný podpivničený objekt postavený koncom 19. storočia. Mlieč sa v ňom prestalo po prvej svetovej vojne. Otočná strecha bola nahradená tehlovou. Dlhو chátral až sa ho ujalo miestne poľovnícke združenie. Nachádza sa v jednom z turisticky najatraktívnejších miest v Holíči.

Barokový žrebčín v Kopčanoch



Historická národná kultúrna pamiatka je postavená na spôsob kaštieľa s priehľadnými krídlami maštali a okienkami na seno. Je schátraná a poznamenaná tvrdými rokmi minulého obdobia. Po prvý krát sa žrebčín v Kopčanoch spomína v rokoch 1660-1680, kedy bol Adamom Csoborom v Kopčanoch vybudovaný rozsiahly žrebčín (nachádzali sa tu arabské, španielske a iné kone).

Kostol sv. Margity Antiochijskej v Kopčanoch



Kostol sv. Margity Antiochijskej sa nachádza v obci Kopčany, okres Skalica. Stojí mimo obce na ľavom brehu rieky Moravy. Ako farský kostol (prvá zmienka v r. 1392) slúžil až do 18. storočia. Považuje sa za najstaršiu stojacu cirkevnú stavbu v strednej Európe. Vznikol v súvislosti s vybudovaním veľkomoravského hradiska Valy v Mikulčiciach najneskôr v 9. storočí.

1.3 Mapa územia

Kraj: Trnavský kraj



1.4 Mapa okresu Skalica

Okres: Skalica



2. Územie

2.1 Hustota obyvateľov na km²

Hustota obyvateľstva alebo správnejšie hustota zaľudnenia je ukazovateľ rozmiestnenia obyvateľstva na určitom území. Vypočítame ju ako pomer počtu obyvateľov žijúcich na určitom území a veľkosti plochy tohto územia. Veľkosť plochy daného územia ovplyvňuje vo veľkej miere výslednú hodnotu ukazovateľa.

V rámci hustoty obyvateľstva je najväčší počet obyvateľov sústredených v meste Holíč, kde hustota obyvateľov predstavuje 335,92 obyvateľov na km², druhou najviac zaľudnenou obcou je obec Kopčany, kde hustota obyvateľov predstavuje 301,06 obyvateľov na km², ďalším najviac zaľudneným mestom je okresné mesto Skalica, kde hustota obyvateľov predstavuje 249,80 obyvateľov na km².

Tabuľka 1: Hustota obyvateľov na km² v jednotlivých obciach okresu Skalica

Názov	Hustota obyvateľov na jeden km ²
Brodské	123,07
Chropov	20,39
Dubovce	76,12
Gbely	86,36
Holíč	335,92
Kátov	27,16
Kopčany	301,06
Koválovec	35,81
Letničie	78,81
Lopašov	57,12
Mokrý Háj	96,38
Oreské	94,86
Petrova Ves	73,29
Popudinské Močidlany	85,56
Prietržka	107,02
Radimov	44,88
Radošovce	69,92
Skalica	249,80
Trnovec	125,60
Unín	53,13
Vrádište	167,21
Okres Skalica	133,38

Zdroj: Štatistický úrad SR, 2009

2.2 Výmera územia - rozloha v km²

Z obcí nachádzajúcich sa na území okresu Skalica má najväčšiu výmeru katastrálneho územia mesto Skalica (60,0 km²) a mesto Gbely (59,9 km²). Naopak najmenšiu výmeru katastrálneho územia majú obce Trnovec (2,5 km²) a Oreské (3,7 km²).

Tabuľka 2: Výmera katastrálneho územia za jednotlivé obce okresu Skalica a okres Skalica v roku 2008

Názov	Rozloha územia v km ²
Brodské	19,9
Chropov	17,8
Dubovce	8,5
Gbely	59,9
Holíč	34,8
Kátov	21,8
Kopčany	8,5
Koválovec	4,3
Letničie	6,7
Lopašov	5,2
Mokrý Háj	6,9
Oreské	3,7
Petrova Ves	14,6
Popudinské Močidl'any	10,8
Prietržka	4,7
Radimov	12,9
Radošovce	26,6
Skalica	60,0
Trnovec	2,5
Unín	22,7
Vrádište	4,3
Okres Skalica	357,1

Zdroj: Štatistický úrad SR, 2009

3. Obyvateľstvo

3.1 Počet obcí spolu

Počet miest: 3

Počet obcí: 18

Okresné mesto: Skalica

Najstaršie mestá/obce: Skalica a Holíč (prvá písomná zmienka v roku 1217),
Chropov (prvá písomná zmienka v roku 1262)

Najmladšie mestá/obce: Mokrý Háj (prvá písomná zmienka v roku 1569)

Obec s najvyššou nadmorskou výškou: Unín

Obec s najnižšou nadmorskou výškou: Brodské

Mestá:

Gbely:

MsÚ Gbely, Nám. slobody 1261, 908 45 Gbely (primátor mesta – Ing. Jozef Hazlinger)

tel. č.: 034/690 64 11; e-mail: sekretariat@gbely.sk; web: www.gbely.sk

Holíč:

MsÚ Holíč, Bratislavská 5, 908 51 Holíč (primátor mesta – Mgr. Zdenko Čambal)

tel.č.: 034/668 22 09; e-mail: sekretariat@holic.sk; web: www.holic.sk

Skalica:

MsÚ Skalica, Nám. slobody 10, 909 01 Skalica (primátor mesta – Ing. Stanislav Chovanec)

tel. č.: 034/664 42 11; e-mail: mesto@mesto.skalica.sk; web: www.skalica.sk

Obce:

Brodské:

OcÚ Brodské, Školská 1030, 908 85 Brodské (starostka obce – Anna Krídlová)

tel. č.: 034/659 13 03; e-mail: obecbrodske@stonline.sk; web: www.brodske.sk

Chropov:

OcÚ Chropov, Chropov 12, 908 64 Chropov (starosta obce – Pavol Liška)

tel. č.: 034/669 61 12; e-mail: obec.chropov@mail.t-com.sk

Dubovce:

OcÚ Dubovce, Dubovce 175, 908 62 Dubovce (starosta obce – Igor Biskupič)

tel. č.: 034/669 71 34; e-mail: oudubovce@dubovce.sk; web: www.dubovce.sk

Kátov:

OcÚ Kátov, Kátov 41, 908 49 Kátov (starostka obce – Terézia Kučerová)

tel. č.: 034/668 27 03; e-mail: ocu-katov@stonline.sk; web: www.katov.eu

Kopčany:

OcÚ Kopčany, Kollárova 318, 908 48 Kopčany (starosta obce – Ing. Dušan Dubecký)
tel. č.: 034/668 11 28; **e-mail:** kopcany@ehs.sk; **web:** www.kopcany.sk

Koválovec:

OcÚ Koválovec, Koválovec 53, 908 63 Koválovec (starostka obce – Valéria Kudláčová)
tel. č.: 034/669 62 00; **e-mail:** obec@kovalovec.sk; **web:** www.kovalovec.sk

Letničie:

OcÚ Letničie, Letničie 35, 908 44 Letničie (starostka obce – Anna Vrábelová)
tel. č.: 034/662 14 02; **e-mail:** ouletnicie@stonline.sk; **web:** www.letnicie.sk

Lopašov:

OcÚ Lopašov, Lopašov 80, 908 63 Lopašov (starosta obce – Marián Bederka)
tel. č.: 034/669 49 05; **e-mail:** obeclopasov@stonline.sk

Mokrý Háj:

OcÚ Mokrý Háj, Mokrý Háj 6, 908 65 Mokrý Háj (starosta obce – Bc. Peter Pobuda)
tel. č.: 034/664 40 34; **e-mail:** ocu.mokry.haj@stonline.sk; **web:** www.mokryhaj.sk

Oreské:

OcÚ Oreské, Oreské 7, 908 63 Oreské (starostka obce – Beáta Štefková)
tel. č.: 034/669 49 58; **e-mail:** oreske@zoznam.sk; **web:** www.oreske.sk

Petrova Ves:

OcÚ Petrova Ves, Petrova Ves 53, 908 44 Petrova Ves (starosta obce – Miroslav Pochylý)
tel.č.: 034/662 01 41; **e-mail:** obec@petrovaves.sk; **web:** www.petrovaves.sk

Popudinské Močidl'any:

OcÚ Popudinské Močidl'any, Popudinské Močidl'any 53, 908 61 Popudinské Močidl'any
(starostka obce – Dana Žúrková)
tel. č.: 034/668 27 66; **e-mail:** dana.zurkova@post.sk; **web:** www.popudinskemocidlany.com

Prietržka:

OcÚ Prietržka, Prietržka 57, 908 49 Prietržka (starosta obce – Rudolf Bartal)
tel. č.: 034/668 22 84; **e-mail:** obec.prietrzka@ltnet.s;

Radimov:

OcÚ Radimov, Radimov 44, 908 47 Radimov (starosta obce – Ing. Ján Provazník)
tel. č.: 034/668 22 84; **e-mail:** obec@radimov.sk; **web:** www.radimov.sk

Radošovce:

OcÚ Radošovce, Radošovce 188, 908 63 Radošovce (Štefan Huť'a)
tel. č.: 034/669 31 01; **e-mail:** starosta@radosovce.sk; **web:** www.radosovce.sk

Trnovec:

OcÚ Trnovec, Trnovec 66, 908 51 Trnovec (starosta obce – MVDr. Jozef Kotvan)

tel. č.: 034/668 23 08; **e-mail:** trnovec@ehs.sk; **web:** www.obec-trnovec.sk

Unín:

OcÚ Unín, Unín 332, 908 46 Unín (starosta obce – Štefan Anđel)

tel. č.: 034/662 14 52; **e-mail:** obuunin@ehs.sk; **web:** www.unin.sk

Vrádište:

OcÚ Vrádište, Vrádište 136, 908 49 Vrádište (starosta obce – Milan Kováč)

tel. č.: 034/668 27 23; **e-mail:** vradiste@vradiste.sk; **web:** www.vradiste.sk

3.2 Počet obyvateľov

Okres Skalica ,so svojimi 47631 obyvateľmi, má najmenší počet obyvateľov zo všetkých okresov Trnavského kraja.

Tabuľka 3: Počet obyvateľov k 31. 12. 2008

Názov	Počet obyvateľov
Brodské	2449
Chropov	363
Dubovce	647
Gbely	5173
Holíč	11690
Kátov	592
Kopčany	2559
Koválovec	154
Letničie	528
Lopašov	297
Mokrý Háj	665
Oreské	351
Petrova Ves	1070
Popudinské Močidl'any	924
Prietržka	503
Radimov	579
Radošovce	1860
Skalica	14988
Trnovec	314
Unín	1206
Vrádište	719
Okres Skalica	47631

Zdroj: Štatistický úrad SR

Najväčší počet obyvateľov majú mestá Skalica (14 988 obyvateľov), Holíč (11 690 obyvateľov) a Gbely (5 173 obyvateľov). Počet obyvateľov troch miest okresu Skalica predstavuje približne 67 % z celkového počtu obyvateľov okresu Skalica.

Tabuľka 4: Počet obyvateľov v mestách okresu Skalica k 31. 12. 2008

Názov	Počet obyvateľov
Gbely	5173
Holíč	11690
Skalica	14988
Mestá okresu Skalica SPOLU	31851

Zdroj: Štatistický úrad SR, 2009

Najväčší počet obyvateľov majú obce Kopčany (2559 obyvateľov), Brodské (2449 obyvateľov), Radošovce (1206 obyvateľov). V okrese Skalica sa nachádza 5 obcí, ktoré majú viac ako 1000 obyvateľov.

Tabuľka 5: Počet obyvateľov v obciach okresu Skalica k 31. 12. 2008

Názov	Počet obyvateľov
Brodské	2449
Chropov	363
Dubovce	647
Kátov	592
Kopčany	2559
Koválovec	154
Letničie	528
Lopašov	297
Mokrý Háj	665
Oreské	351
Petrova Ves	1070
Popudinské Močidl'any	924
Prietržka	503
Radimov	579
Radošovce	1860
Trnovec	314
Unín	1206
Vrádište	719
Obce okresu Skalica SPOLU	15780

Zdroj: Štatistický úrad SR, 2009

4. Sociálne štatistiky

4.1 Ekonomicky aktívne obyvateľstvo

Ekonomicky aktívne obyvateľstvo zastupuje viac ako polovica obyvateľov žijúcich na území okresu Skalica (52,89 %), zvyšných 47,11 % tvorí ekonomicky neaktívne obyvateľstvo. Ekonomicky neaktívne obyvateľstvo sú osoby, ktoré sú v sledovanom období bez práce, pretože sa pripravujú na povolanie, poberajú dôchodok, starajú sa o domácnosť, navštevujú rekvalifikačný kurz a z uvedených (prípadne ďalších) dôvodov si v priebehu posledných štyroch týždňov aktívne nehľadajú zamestnanie alebo si zamestnanie hľadajú, ale nie sú schopní nastúpiť do 14 dní. Patria sem aj osoby na materskej dovolenke a osoby, ktoré majú záujem pracovať, ale zamestnanie si nehľadajú, pretože neveria, že si nájdu primeranú prácu. Do ukazovateľa ekonomicky neaktívnych obyvateľov sú zahrnuté aj osoby mladšie ako 15 rokov.

Tabuľka 6: Ekonomicky aktívne obyvateľstvo v okrese Skalica k 31. 12. 2008

Okres	Ekonomicky aktívne obyvateľstvo	Ekonomicky neaktívne obyvateľstvo	Uchádzači o zamestnanie celkom	Disponibilný počet uchádzačov o zamestnanie	Miera zamestnanosti (v %)	Miera evidovanej nezamestnanosti (v %)
Skalica	25 190	22 441	1 581	1 355	52,89	5,38

Zdroj: ÚPSVaR

Percento miery nezamestnanosti v rámci okresu Skalica je vyššie ako percento miery nezamestnanosti Trnavského kraja, a to o 1,09 %, ale zároveň je nižšie ako percento miery nezamestnanosti v rámci celej Slovenskej republiky, a to o 3,01 %.

Tabuľka 7: Porovnanie miery evidovanej nezamestnanosti k 31. 12. 2008

	Trvale bývajúce obyvateľstvo spolu	Ekonomicky aktívne obyvateľstvo	Miera evidovanej nezamestnanosti
Okres Skalica	47 631	25 190	5,38 %
Trnavský kraj	559 934	287 233	4,29 %
SR	5 412 254	2 608 792	8,39 %

Zdroj: ÚPSVaR

K 31. 12. 2008 bol počet uchádzačov o zamestnanie 1581 obyvateľov, z toho bolo 49,15 % mužov a 50,85 žien.

Tabuľka 8: Počet uchádzačov o zamestnanie v okrese Skalica k 31. 12. 2008

Okres	Stav uchádzačov o zamestnanie	z toho				
		muži	ženy	ZP	mladiství	absolventi
Skalica	1581	777	804	83	15	136

Zdroj: ÚPSVaR

5. Investičné možnosti v okrese

Na území okresu Skalica je veľké množstvo investičných možností, nachádza sa tu pomerne veľké množstvo voľných/nevyužívaných budov. Tieto budovy sa nachádzajú v rôznom technickom stave. Jednotliví vlastníci objektov majú rôzne zámery na ďalšie využitie týchto budov, konkrétne zámery zobrazuje tabuľka č. 9.

Tabuľka 9: Prehľad voľných budov nachádzajúcich sa v okrese Skalica

Voľná budova	Stručný popis (obec, miesto)	Stav, v akom sa nachádza	Záujem/nezáujem majiteľa využiť budovu a na čo
Administratívna budova	Kopčany areál bývalého RD	rozostavaná	
Budova bývalej ZŠ	Oreské	potreba rekonštrukcie	obchod, knižnica, klub pre deti
Budova MŠ	Radimov	zlý technický stav	
Budova MŠ	Unín	prebieha rekonštrukcia	zriadenie domova dôchodcov
Budova KD	Vrádište	prebieha rekonštrukcia	využívanie na kultúrne akcie, založenie prevádzky
Budova bývalého kina	Radošovce	niekoľko rokov mimo prevádzky	vybudovanie komunitného centra
Budova RD	Letničie, areál RD Letničie	potrebná rekonštrukcia	budova je na predaj
Budova RD	Dubovce, areál RD	zlý technický stav	na podnikanie
Budova bývalej ZŠ	Chropov	potrebná rekonštrukcia	klub dôchodcov, miesto na stretávanie mladých,
Budova RD	Koválovec, areál RD Radošovce	zlý technický stav	vybudovanie zázemia pre multifunkčné ihrisko (šatne, sociálne zariadenia)
Budova bývalej fary	Unín	zlý technický stav	vybudovanie komunitného centra
Budova bývalej štátnej colnice	Holíč	mimo prevádzky	do prenájmu súkromnej osobe, odpredaj za účelom vybudovania logistického centra, likvidácia objektu
Budova bývalého RD	Kopčany	zlý technický stav	odpredaj súkromnej osobe
Budova bývalej MŠ	Kopčany, pavilón MŠ	potrebná rekonštrukcia	do prenájmu súkromnej osobe
Budova bývalej MŠ	Brodské	potrebná rekonštrukcia	zriadenie domu pre seniorov

Zdroj: Vlastný prieskum, 2009

6. Kultúra a šport

V oblasti kultúry a športu, na území okresu Skalica, je v prevádzke dostatočné množstvo kultúrnych inštitúcií a športových inštitúcií, ktoré poskytujú svoje služby širokej verejnosti a vyvíjajú kultúrne aktivity regionálneho, nadregionálneho i medzinárodného charakteru. Múzeá a galérie majú osobitné poslanie v procese rozvoja spoločnosti. Múzeum a galéria sa nachádza v meste Holíč. Múzeum sa nachádza v budove Fajansy a galéria sa nachádza v budove Holíčskeho kaštieľa. V takmer každej obci a meste okresu Skalica sa nachádza dom kultúry, okrem obce Kátov, ktorej sa dom kultúry nenachádza. V každej obci a meste okresu Skalica sa nachádzajú verejné knižnice, ktoré poskytujú široké spektrum služieb. Na území okresu sa nachádzajú 3 stále kiná a 1 letné kino, ktoré sa nachádza v meste Holíč.

Na území okresu Skalica sa nachádza veľké množstvo kultúrno-historických pamiatok. Územie je bohaté na drobné sakrálne stavby. V každej obci sa nachádza kaplnka, božie muky alebo kamenný kríž. Vlastníctvo týchto stavieb je rôznorodé - sú vo vlastníctve konkrétnej obce alebo cirkvi. Ich technický stav je väčšinou nevyhovujúci, mnohé z nich je potrebné obnoviť či zrekonštruovať. Dominantou každej obce je rímskokatolícky kostol. V každej obci okresu Skalica sa nachádza minimálne 1 rímsko-katolícky kostol, v rámci celého riešeného územia sa nachádza 28 rímsko-katolíckych kostolov a 2 evanjelické kostoly. Kostoly sú prevažne situované v strede obce.

V meste Holíč boli v roku 1988 objavené megalitické bloky, ktoré sa používali na vytvorenie monumentálnych kultových diel. Väčšinou v Západnej Európe tieto monumenty pochádzajú z neolitu alebo doby bronzovej.

O živote našich predkov vypovedá aj archeologická lokalita Zámčisko v katastri obce Unín. Je to praveké opevnené hradisko zo staršej a strednej doby bronzovej (2000 – 1250 pred Kristom). Dominantnou časťou celého komplexu hradiska bola akropola.

Z hľadiska mlynárskej tradície je Záhorie jedinečné v tom, že sa tu zachoval jediný veterný mlyn na Slovensku. Zachovaný „povjetrňák“ v Holíči predstavuje tzv. holandský typ mlyna. Murovaná budova kruhového pôdorysu má na poschodí mlynicu, na prízemí bol byt mlynára. Tento objekt je označovaný ako posledný „mohykán“ medzi veternými mlynmi, jeho technické vnútorné vybavenie sa nezachovalo. (Mlynka, 1999). Objekt je v súkromných rukách, konajú sa tu rôzne kultúrno-spoločenské a športové podujatia.

V Gbeloch stojí objekt mlyna bratov Pilárikových, ktorý je v súkromných rukách, pôvodný mobiliár sa nezachoval. Tiež v katastri obce Popudinské Močidlany sa nachádza hospodársky objekt mlyna. Objekt je v súkromných rukách, v pláne je využiť objekt na muzeálne účely.

Obec Unín ako jediná samospráva v riešenom území vlastní objekt pálenice, ktorý sa doteraz využíva na pôvodné účely, slúži obyvateľom regiónu kde je možné oficiálne vypáliť ovocie na tekutinu, obecná samospráva si vyrába vlastný produkt „páleného“. Funkčná pre verejné, oficiálne pálenie je tiež pálenica v meste Gbely.

Okrem možností kultúrneho vyžitia má okres veľký potenciál v oblasti športu a športového vyžitia. Okres ponúka mnoho možností pre športové vyžitie nielen miestneho obyvateľstva, ale aj návštevníkov z blízkeho i vzdialenejšieho okolia. V sledovanom území sa nachádzajú otvorené futbalové alebo multifunkčné ihriská, celkový počet v rámci okresu je 44 ihrísk. V mestách sa

nachádzajú športové haly, ktoré taktiež majú multifunkčné využitie. V okrese sa nachádza 8 štadiónov a 1 športová hala, ktorá sa nachádza v meste Holíč.

V okresnom meste Skalica sa nachádza zimný štadión, ktorý bol v tomto roku zmodernizovaný. Taktiež v meste Skalici, Holíči, obci Kopčany, Prietržka, Lopašov sa nachádzajú tenisové kurty. V katastrálnom území mesta Skalica sa nachádza 18 jamkové golfové ihrisko. V katastri mesta Holíč sa nachádza športové letisko, ktoré je určené pre vyhladkové a rekreačné lety. Pre letné športy slúžia 2 prírodné kúpaliská a 5 bazénov.

Základné a stredné školy, ktoré sa nachádzajú v sledovanom území majú vlastné telocvične, ktoré využívajú na športové a kultúrne vyžitie svojich žiakov.

Tabuľka 10: Prehľad kultúrnych a športových spolkov, združení a skupín

Sídlo	Názov
Brodské	TJ Brodské
	Folklórny súbor dospelých
	Folklórny súbor detský
Dubovce	TJ Slovan Dubovce
	Poľovnícke združenie Dubiny
	DHZ
	Hudobná skupina Čvančaranka o. z.
Gbely	FS Gbelan
	DHZ
	Kynologický klub Gbely
	Klub chovateľov
	Chrámový zbor Letícia
	Spevácky súbor Senior
Holíč	DH Májovanka
	Atletický klub Junior
	Klub umelcov Genesis
	TJ Klub turistov Holíč
	Slovenský rybársky zväz, miestna org.
	Oddiel stolného tenisu Stavoimpex
	Aeroklub Holíč
	Bonsai klub Juniperus
	Šachový klub Holíč
	TJ Iskra Holíč
	Región Záhorie o.z.
	Leteckomodelársky klub
Chropov	Poľovnícka spoločnosť Daniel Raková Chropov,
	Futbalový oddiel ŠK Chropov
	DHZ Chropov
Kátov	Organizácia Slovenského zväzu ovocinárov a záhradkárov
	FC Kátov

	Rezbársky spolok
Kopčany	Divadlo Bosorka Kopčany
	šachový oddiel Kopčany
	TJ Kopčany
	OZ JACK Kopčany
	Poľovná spoločnosť Bažant Kopčany
Koválovec	SPOUEK ZA STARÉ TRADÍCIJE
	Poľovnícka spoločnosť Daniel Raková
	DHZ Koválovec
	Hokejbalový klub Koválovec
Letničie	DHZ Letničie
	TJ Letničie
	Poľovné združenie Letničie
	SZZ Letničie
	Tip
	Duo Yamaha
Lopašov	DHZ Lopašov
	SZZ Lopašov
	Športový klub
	Poľovnícka spoločnosť Daniel Raková
Mokrý Háj	TJ Družstevník Mokrý Háj,
	Poľovnícke združenie Skalica Pole – úsek Mokrý Háj
	DHZ
	Spolok vinohradníkov
Oreské	DHZ Oreské
	TJ Oreské
	Združenie poľovníkov a chovateľov
Petrova Ves	DHZ Petrova Ves
	Divadielka „POD“,
	Športový klub Petrova Ves
	Poľovnícke združenie vlastníkov pôdy SPLAVY Petrova Ves
	Klub kultúrnych tradícií
Popudinské Močidl'any	Poľovnícke združenie
	DHZ
	SZZ
	Hudobná skupina Popud'ané
	DH Záhoráckí muzikanti
	Hudobná skupina LEGO
	Hokejbalové mužstvo
Prietržka	DHZ Prietržka
	Vinohradnícky spolok Prietržka
Radimov	OZ Radimov
	TJ Radimov

	SZZ Radimov
	DHZ Radimov
Radošovce	FS Radošovjané
	Poľovné združenie
	SZZ Radošovce
	Divadelný súbor Dráčik
Skalica	Automotoklub Skalica
	Box club Ronex Skalica
	Florbalový klub 05 Skalica
	Folklórny súbor Skaličan
	Futsalový klub Skalica
	GOLF CLUB SKALICA
	H-TRIATHLON TEAM
	HC 04 Skalica
	HK 36 Skalica
	Karate Dojo Skalica
	Krajský strelecký zväz Trnava
	Kynologický klub Skalica
	Mestský futbalový klub Skalica
	Poľovnícka spoločnosť Háj
	Poľovnícka spoločnosť Les - Hory
	REMESELNÝ DVOR SKALICA
	REMINISCENCIE - súbor historického tanca a hudby
	Šachový klub Skalica
	Motokrosový team Skalica
	Občianske združenie NAŠE ZÁHORÍ
	Slovenská asociácia stolného hokeja
	Spoločnosť knihárok a knihárov Slovenska
	Spolok zberateľov historických vojenských vozidiel
	ŠPORTOVOSTRELECKÝ KLUB POLÍCIE SKALICA
	Tenisový klub TK 77 Skalica
	Triatlonový klub RM Skalica
	Vínna cesta Záhorie
	Volejbalový klub Skalica
	Združenie SKALICKÝ TRDELNÍK
	Ženský hokejový club Skalica
Trnovec	Detský divadelný krúžok Trnovec
	Národopisný krúžok Trnovec
	TJ Družstevník Trnovec
Unín	DH Unínčanka
	spevácka skupina Radosť
	ochotnícke divadlo
	spevácka skupina Úsmev

	DT Klub Unín
	OZ Srdce Zeme
	SZZ Záhradkárov Unín
	SZCH Unín
	Poľovné združenie Unín
	Telovýchovná jednota Družstevník Unín
	Dobrovoľný požiarny zbor Unín
Vrádište	TJ Družstevník Vrádište
	DHZ Vrádište

Zdroj: Vlastný prieskum, 2009

7. Cestovný ruch

Okres Skalica je bohatý na potenciál kultúrneho, historického a prírodného dedičstva. Ponúka veľmi veľa možností a zážitkov, nielen pre domácich obyvateľov ale aj pre návštevníkov zo širokého okolia. Svojimi prírodnými danosťami sa predovšetkým orientuje na letný turizmus a poznávaciu turistiku, ale vie uspokojiť aj priaznivcov zimnej turistiky. V Zlatníckej doline sa nachádza lyžiarsky aj detský vleč, ktorý má dĺžku asi 150 m. V rámci Zlatníckej doliny existuje množstvo kilometrov bežkárskych tratí.

V rámci letnej turistiky môžu obyvatelia využívať množstvo cyklotrás. Okresom Skalica prechádza približne 46 km cyklotrás, ktoré prechádzajú takmer každou obcou okresu Skalica. Okresom prechádza Záhorská cyklomagistrála, Cyklomagistrála okolo rieky Moravy, Zlatnícka dolina (Skalica), Vrádište – Prietržka – Skalica, Brodské CLO – Bor. Jur – Moravský sv. Ján, Holíč - Hodonín štátna hranica, Kopčany – Morava.

Keďže sa na území okresu Skalica nachádza veľké množstvo lesov a rôznych iných zaujímavostí, okres ponúka široké spektrum možností pre tých, ktorí majú záľubu v pešej turistike. Nachádza sa tu široké spektrum značených trás pre peších, ktoré môžu obyvatelia využívať počas celého roka. Každá značená trasa vedie domácich obyvateľov k určitému turistickému cieľu, či už ku kultúrnej pamiatke, historickej pamiatke, prírodnej pamiatke a rôznym ďalším.

V súčasnej dobe pribúda záujemcov o vodnú turistiku, ktorá sa dá považovať za tzv. šetrnú formu cestovného ruchu. Návštevníci alebo domáci obyvatelia okresu Skalica majú množstvo možností realizovania vodnej turistiky alebo vodných športov. Jednou možností vodnej turistiky, ktoré ponúka okres Skalica je Baťov kanál. Baťov kanál je na území okresu splavný od mesta Skalice až po obec Brodské. Baťov kanál ponúka možnosti rekreačných a výletných plavieb.

Ďalšou možnosťou pre záujemcov vodnej turistiky je plavba okolo vodných valov v areály Holíčskeho zámku. Rekreačná oblasť Adamov, ktorá sa nachádza v katastrálnom území mesta Gbely a kde sa nachádzajú dve štrkoviská o rozlohe 88 ha, ponúka množstvo možností pre priaznivcov vodných športov.

Množstvo prírodných a umelo vytvorených vodných plôch nachádzajúcich sa na území okresu ponúka široké spektrum možností aj pre priaznivcov rybolovu. Štrkoviská a rôzne vodné plochy sa nachádzajú v katastrálnom území mesta Gbely, Kopčian, Skalice, Holíča, Petrovej Vsi, Prietržky, Radimova a Kátova.

Obyvatelia okresu ale aj návštevníci zo širokého okolia môžu využívať služby kúpalísk, ktoré sa nachádzajú v Holíči, Skalici a Zlatníckej doline.

Letisko, ktoré sa nachádza v katastrálnom území mesta Holíč, ponúka veľa možností pre športové a rekreačné lety.

V rámci cestovného ruchu je veľmi dôležitá kvalita a úroveň poskytovaných stravovacích, ubytovacích a rôznych doplnkových služieb. Na území okresu sa nachádza pomerne veľké množstvo stravovacích zariadení.

Tabuľka 11: Prehľad stravovacích zariadení na území okresu Skalica

Názov	Obec
Reštaurácia Morava	Brodské
Pizzeria La Taverna	Brodské
Pohostinstvo u Anny	Brodské
Bistro u vlka	Vrádište
Reštaurácia SAN	Holíč
Reštaurácia VALO	Holíč
Reštaurácia Furmanský dvor	Holíč
Reštaurácia AIR	Holíč
Reštaurácia Na mlyne	Radošovce
Pizzeria Verona	Radošovce
Reštaurácia IMPULS	Popudinské Močidl'any
Družstevná reštaurácia	Petrova Ves
Pizza E RISTORANTE	Holíč
Pizzeria NICOL	Holíč
CHESS CLUB CAFÉ	Holíč
Reštaurácia na Kočpanskej	Holíč
Reštaurácia Na špici	Holíč
CAFÉ-PIZZA-BAR	Holíč
Poľovnícka reštaurácia	Gbely
Reštaurácia Delta	Gbely
Pizzeria Svetlodinand	Gbely
Reštaurácia LUNA	Kopčany
Reštaurácia U Freda	Kopčany
Reštaurácia MIO	Kopčany
Reštaurácia Jana	Skalica
Reštaurácia sv. Michal	Skalica
Reštaurácia Patriot	Skalica
Reštaurácia Budvarka	Skalica
Pizzeria Da Giovanni	Skalica
Čínska reštaurácia	Skalica
Reštaurácia Hotr	Skalica
Reštaurácia Delta	Skalica
Pacchia Pizza	Skalica
Skalická koliba	Zlatnícka dolina

Zdroj: Vlastný prieskum, 2009

Najväčší počet reštauračných zariadení je sústredených v mestách Holíč (10 reštaurácií) a Skalica (10 reštaurácií) a v obciach s vyšším počtom obyvateľov ako sú Kopčany (3 reštaurácie) a Radošovce (2 reštaurácie).

Tabuľka 12: Prehľad ubytovacích zariadení na území okresu Skalica

Názov	kategória	Adresa	Počet lôžok	Dostupné doplnkové služby
Ubytovňa Dušan Ivan	ubytovňa	Vrádište 210, Vrádište	27	izba (spálňa, kuchyňa, vlastné sociálne zariadenie), parkovisko, terasa, gril
Ubytovňa TJ Baník Brodské	ubytovňa	Brodské	50	ubytovanie na princíp internátu
Ubytovanie na súkromí Prietržka	ubytovanie v súkromí	Prietržka 100, Prietržka	10	súkromie, kľud, posedenie vo dvore, gril, vlastná kuchyňa
Hotel SAN	hotel***	Bernolákova 12, Holíč	38	relax centrum, zmenáreň, zapožičanie videa, žehličky, pranie a chemické čistenie, úschovňa bicyklov
Penzión VALO	penzión	Sasinkova 1, Holíč	12	reštaurácia, rozvoz jedla, parkovisko, klimatizácia
Penzión AIR	penzión	Nám. mieru 10, Holíč	13	reštaurácia, bar, salónik, parkovisko, internet, klimatizácia
Penzión Furmanský dvor	penzión	Bratislavská 12, Holíč	30	reštaurácia, bar, terasa
Penzión U Barborky	penzión	Kátovská 41, Holíč	16	vlastné sociálne zariadenie, spoločná kuchynka pre všetky izby
Ubytovanie v Poľovnickej reštaurácii	penzión	Štefánikova 489, Gbely	10	reštaurácia, vlastné sociálne zariadenie, klimatizácia
Rybárska chata Gbely - Adamov	chata	Gbely, miestna časť Adamov	14	príjemné prostredie
Penzión Husársky zml	Penzión	Mokrý háj 108	10	Organizovanie piknikov, ochutnávok zdravého pštosieho mäsa, posedenie na terase a pri ohni.
Žrebčín (prevádzkovateľ JACK Kopčany)	Turistická ubytovňa	Kopčany	25	Jazda na koni, tábor v sedle, hipoterapia
Hotel Patriot	hotel****	Tehelňa 40, Skalica	90	reštaurácia, wellness
Hotel Tatran	hotel**	Nám. slobody 98, Skalica	37	reštaurácia kaviareň
Hotel sv. Michal	hotel***	Potočná 40, Skalica	32	reštaurácia masáže

				relax centrum
Penzión na Potočnej	penzión	Potočná 83, Skalica	17	raňajky, parkovisko
Penzión pod Rotundou	penzión	Potočná 2, Skalica	20	reštaurácia
Dvor u sv. Alžbety	penzión	Potočná 65, Skalica	10	sprostredkovanie jazdy na koni, zapožičanie bicyklov, korčulí, automobilu, grilovanie, posedenie pri víniku, parkovisko
Penzión Stella	penzión	Škarniclovská 7, Skalica	10	kuchyňa, kolkáreň, bar grilovanie na dvore
Ubytovanie Emília Lukáčová	ubytovanie v súkromí	Bernolákova 41, Skalica	4	kuchyňa, grilovanie
Rekreačná chata Amor	penzión	Zlatnícka dolina 909 01 Skalica	64	celodenná strava, catering, grilovanie, lanový park - Tarzánia
RZ Skaličan	penzión	Zlatnícka dolina 7201, 909 01 Skalica	150	detské tábory, školy v prírode, grilovanie, možnosti uzavretej spoločnosti, svadby, firemné akcie
Skalická Koliba	penzión	Zápotočná 5, 909 01 Skalica	40	špeciality z diviny, rýb a slovenskej kuchyne, usporiadanie uzavretých podujatí, poľovanie na jeleniu, srnčiu, danieliu a diviačiu zver, bažanty, zajace, divé kačice a divé husi, strelbu na asfaltové holuby, chytanie rýb.
Kúpalisko SMM Zlatnícka dolina	penzión	Nám. slobody 10, 909 01 Skalica	52	stravovanie, grilovanie, kúpalisko s množstvom atrakcií.

Zdroj: Vlastný prieskum, 2009

V okrese sa nachádza 83 kultúrno-historických pamiatok, ktoré sú zaradené v registri nehnuteľných národných kultúrnych pamiatok.

Okres Skalica je zaujímavým vďaka prírodnému potenciálu, ktorý sa v okrese nachádza. Nachádza sa tu pomerne veľké množstvo prírodných rezervácií, prírodných pamiatok, chránených areálov a nachádza sa tu chránená krajinná oblasť.

Tabuľka 13: Prehľad chránených území v okrese Skalica

Chránené územia	Popis
Biele Karpaty	chránená krajinná oblasť
Šmatľavé ulisko	prírodná rezervácia
Veterník	prírodná rezervácia
Chvojnica	prírodná pamiatka
Chropovská strž	prírodná pamiatka
Ivánek	prírodná pamiatka
Kátovské rameno	prírodná pamiatka
Raková	prírodná pamiatka
Budkovianske rybníky	chránený areál
Kátovské jazero	chránený areál
Mŕtve rameno Lipa	chránený areál
Vodná nádrž Petrova Ves	chránený areál

8. Charakterizovanie špecifických stránok a identifikovanie ekonomického potenciálu sledovaného okresu

Územie okresu Skalica má charakter priemyselno-poľnohospodárskej krajiny a jeho prevažná časť je využívaná na poľnohospodársku výrobu. Priemyselné podniky sú v okrese Skalica koncentrované prevažne do mestských sídiel. Priestorová a veľkostná štruktúra priemyslu sa odvíja od zdrojov územia reprezentovaných hlavne potenciálom surovinových zdrojov a pracovných síl. V okrese je najviac zastúpený strojársky, polygrafický a ťažobný priemysel.

Tabuľka 14: Zastúpenie podnikov v okrese Skalica podľa odvetví a druhu vlastníctva k 31. 12. 2008

Okres	Druh vlastníctva	SPOLU	v tom odvetvie ekonomickej činnosti												
			pôdohospodárstvo, poľov., lesníctvo a rybolov	ťažba nerastných surovín	priemyselná výroba	výroba, rozvod elektriny, plynu a vody	stavebníctvo	veľkoobchod, maloobchod, oprava motorových vozidiel	hotely a reštaurácie	doprava, skladovanie, pošty a telekomunikácie	finančné sprostredkovanie	nehnutelnosti, prenájom a obchodné činnosti	škoolstvo	zdravotníctvo a sociálna pomoc	ostatné spoločenské, sociálne a osobné služby
Skalica	a	874	30	2	139	3	87	275	29	44	7	212	8	19	19
	b	3	-	-	-	-	-	-	-	-	-	3	-	-	-
	c	871	30	2	139	3	87	275	29	44	7	209	8	19	19
	d	168	4	1	21	-	15	80	3	5	2	34	1	-	2
	e	66	-	1	12	-	3	26	3	1	1	13	1	3	2

Zdroj: Štatistický úrad SR, pracovisko Trnava – Bulletin 2008

Vysvetlivky:

- a – podniky spolu
- b – verejný sektor
- c – súkromný sektor
- d – zahraničné vlastníctvo
- e – medzinárodné vlastníctvo

8.1 Najväčšie priemyselné podniky v okrese Skalica podľa počtu zamestnancov:

INA SKALICA, s. r. o., Skalica – spoločnosť patrí k vedúcim výrobcom valivých ložísk a je uznávaným partnerom celého automobilového priemyslu

Produkty: valivé a kĺzne ložiská lineárne vedenia, komponenty spaľovacích motorov, presné výrobky

PROTHERM, s. r. o., Skalica – výroba a predaj ekologických vykurovacích zariadení

Produkty: plynové kotle, kotle s horákmi na ľahký vykurovací olej, elektrické konvektory, elektrokotle, klimatizácie, tepelné čerpadlá

GRAFOBAL, a. s., Skalica – spolu s poprednými dcérskymi spoločnosťami patrí k popredným výrobcom obalov z hladkej a vlnitej lepenky v strednej a východnej Európe. Dominantnou oblasťou je výroba obalov určených predovšetkým stredným a veľkým zákazníkom s medzinárodnou pôsobnosťou.

Eissman Automotive Slovensko, Holíč – vývoj, výroba, rozbor, výskum, posudzovanie a distribúcia dielcov vnútornej výbavy pre motorové vozidlá.

9. Zoznam obcí, ktoré majú v sledovanom okrese vypracovaný program hospodárskeho a sociálneho rozvoja

Všetky obce okresu Skalica (21 obcí) má spracovaný program hospodárskeho a sociálneho rozvoja obce.

Tabuľka 15: Prehľad spracovania PHSR obcí, okres Skalica

Názov obce/mesta	stav spracovania PHSR
Brodské	ukončené
Dubovce	ukončené
Gbely	ukončené
Holíč	ukončené
Chropov	ukončené
Kátov	ukončené
Kopčany	ukončené
Koválovec	ukončené
Letničie	ukončené
Lopašov	ukončené
Mokrý Háj	ukončené
Oreské	ukončené
Petrova Ves	ukončené
Popudinské Močidľany	ukončené
Prietržka	ukončené
Radimov	ukončené
Radošovce	ukončené
Skalica	ukončené
Trnovec	ukončené
Unín	ukončené
Vrádište	ukončené

Zdroj: Obecné úrady, 2009

10. Zoznam obcí, ktoré majú v sledovanom okrese vypracovaný územný plán obce

V rámci okresu Skalica má územný plán obce spracovaný 9 obcí, zvyšných 12 obcí nemá spracovaný územný plán obce. Z týchto obcí majú 4 obce ÚPD v štádiu rozpracovania. Všetky obce, ktoré majú ÚPD v štádiu rozpracovania, plánujú jeho dokončenie v roku 2010.

Tabuľka 16: Prehľad spracovania ÚPD obcí, okres Skalica

Názov obce/mesta	stav spracovania ÚPD
Brodské	ukončené
Dubovce	nerealizované
Gbely	ukončené
Holíč	ukončené
Chropov	nerealizované
Kátov	nerealizované
Kopčany	ukončené
Koválovec	nerealizované
Letničie	realizuje sa (2010 dokončený)
Lopašov	nerealizované
Mokrý Háj	ukončené
Oreské	nerealizované
Petrova Ves	ukončené
Popudinské Močidl'any	realizuje sa (2010 dokončený)
Prietržka	realizuje sa (2010 dokončený)
Radimov	nerealizované
Radošovce	realizuje sa (2010 dokončený)
Skalica	ukončené
Trnovec	ukončené
Unín	ukončené
Vrádište	nerealizované

Zdroj: Obecné úrady, 2009

11. Zoznam obcí, ktoré sú v okrese Skalica zapojené do verejno-súkromných partnerstiev.

Z 21 obcí okresu Skalica je 20 obcí členom verejno-súkromného partnerstva s názvom Partnerstvo pre Horné Záhorie. Partnerstvo pre Horné Záhorie je združenie, ktoré združuje obce okresu Skalica a obec Smolinské (okres Senica), podnikateľov, neziskové organizácie a aktívnych občanov pri dodržaní princípu LEADER.

Tabuľka 17: Zoznam obcí, ktoré sú členom Partnerstva pre Horné Záhorie, okres Skalica

Zoznam obcí
Brodské
Chropov
Dubovce
Gbely
Holíč
Kátov
Kopčany
Koválovec
Letničie
Lopašov
Mokrý Háj
Oreské
Petrova Ves
Popudinské Močidl'any
Prietržka
Radimov
Radošovce
Trnovec
Unín
Vrádište

Zdroj: Vlastný prieskum, 2009

12. Zoznam obcí okresu Skalica, ktoré sú zapojené do programov cezhraničnej, medziregionálnej a nadnárodnej spolupráce

12.1 Program cezhraničnej spolupráce Slovenská republika – Česká republika



PROGRAM
CEZHRANIČNEJ
SPOLUPRÁCE
SLOVENSKÁ REPUBLIKA
ČESKÁ REPUBLIKA

Program cezhraničnej spolupráce Slovenská republika – Česká republika 2007 -2013. Globálnym cieľom programu je rast vzájomnej previazanosti a zblížovania cezhraničných regiónov kontinuálne nadväzuje na Iniciatívu Spoločenstva INTERREG IIIA.

Zoznam obcí zapojených do programu cezhraničnej spolupráce SLOVENSKÁ REPUBLIKA – ČESKÁ REPUBLIKA
Gbely
Holíč
Kopčany
Partnerstvo pre Horné Záhorie *
Popudinské Močidl'any
Skalica

*V rámci Mikroregiónu Partnerstvo pre Horné Záhorie, ktorý združuje všetky obce okresu Skalica (mimo mesta Skalica) je do Programu cezhraničnej spolupráce Slovenská republika – Česká republika zapojených 20 obcí okresu Skalica.

V rámci Programu cezhraničnej spolupráce Slovenská republika – Česká republika, sú do partnerstiev zapojené 4 obce okresu Skalica.

12.2 Program cezhraničnej spolupráce Slovenská republika - Rakúsko



Strategickým cieľom programu je vybudovať región so živými a na znalostiach založenými ekonomikami, sociálne a environmentálne atraktívny, ktorý bude zohrávať dôležitú úlohu medzi európskymi metropolitnými regiónmi.

Do Programu cezhraničnej spolupráce Slovenská republika – Rakúsko je zapojená len jedna obec okresu Skalica a to mesto Holíč, ktoré v rámci tohto programu spolupracuje s rakúskym mestom Hollabrunn.

13. Zoznam obcí okresu Skalica, ktoré nie sú napojené na verejný vodovod a verejnú kanalizáciu

Z 21 obcí okresu Skalica je 15 obcí napojených na verejný vodovod a 7 obcí je napojených na verejnú kanalizáciu.

Tabuľka 18: Zoznam obcí, ktoré sú napojené na verejný vodovod a kanalizáciu

Názov obce/mesta	vodovod	kanalizácia
Brodské	ÁNO	ÁNO
Dubovce	NIE	NIE
Gbely	ÁNO	ÁNO
Holíč	ÁNO	ÁNO
Chropov	ÁNO	NIE
Kátov	ÁNO	ÁNO
Kopčany	ÁNO	ÁNO
Koválovec	NIE	NIE
Letničie	ÁNO	NIE
Lopašov	NIE	NIE
Mokrý Háj	ÁNO	NIE
Oreské	NIE	NIE
Petrova Ves	ÁNO	ÁNO
Popudinské Močidl'any	NIE	NIE
Prietržka	ÁNO	NIE
Radimov	ÁNO	NIE
Radošovce	NIE	NIE
Skalica	ÁNO	ÁNO
Trnovec	ÁNO	NIE
Unín	ÁNO	NIE
Vrádište	ÁNO	NIE

Zdroj: Vlastný prieskum, 2009

U prevažnej väčšiny obcí okresu Skalica je vlastníkom vodovodu Bratislavská vodárenská spoločnosť, a. s., 5 obcí okresu Skalica má vodovod vo svojom vlastníctve.

Zo 7 obcí, ktoré sú napojené na verejnú kanalizáciu je len jedna obec prevádzkovateľom kanalizácie, pri zvyšných 6 obciach je prevádzkovateľom verejnej kanalizácie Bratislavská vodárenská spoločnosť, a. s. Prevažná väčšina obcí okresu Skalica, ktoré majú vybudovanú kanalizáciu, sú vlastníkami verejnej kanalizácie. V rámci 2 obcí je vlastníkom kanalizácie Bratislavská vodárenská spoločnosť.

Tabuľka 19: Prehľad prevádzkovateľov verejného vodovodu a verejnej kanalizácie obcí okresu Skalica

Názov obce/mesta	VLASTNÍK		PREVÁDZKOVATEĽ	
	VODOVOD	KANALIZÁČIA	VODOVOD	KANALIZÁČIA
Brodské	obec Brodské	obec Brodské	BVS, a. s.	obec Brodské
Dubovce	-	-	-	-
Gbely	BVS, a. s.	mesto Gbely	BVS, a. s.	BVS, a. s.
Holíč	BVS, a. s.	BVS, a. s.	BVS, a. s.	BVS, a. s.
Chropov	obec Chropov	-	obec Chropov	-
Kátov	BVS, a. s.	obec Kátov	BVS, a. s.	BVS, a. s.
Kopčany	BVS, a. s.	obec Kopčany	BVS, a. s.	BVS, a. s.
Koválovec	-	-	-	-
Letničie	BVS, a. s.	-	BVS, a. s.	-
Lopašov	-	-	-	-
Mokrý Háj	obec Mokrý Háj	-	obec Mokrý Háj	-
Oreské	-	-	-	-
Petrova Ves	BVS, a. s.	obec Petrova Ves	BVS, a. s.	BVS, a. s.
Popudinské Močidl'any	-	-	-	-
Prietržka	BVS, a. s.	-	BVS, a. s.	-
Radimov	obec Radimov	-	BVS, a. s.	-
Radošovce	-	-	-	-
Skalica	BVS, a. s.	BVS, a. s.	BVS, a. s.	BVS, a. s.
Trnovec	BVS, a. s.	-	BVS, a. s.	-
Unín	obec Unín	-	BVS, a. s.	-
Vrádište	BVS, a. s.	-	BVS, a. s.	-

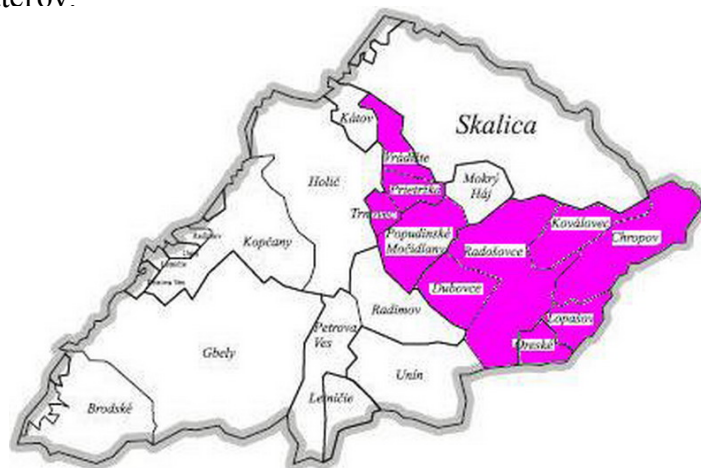
Zdroj: Vlastný prieskum, 2009

14. Zoznam obcí okresu Skalica, ktoré vyvíjajú spoluprácu s ďalšími obcami na území okresu

14.1 Združenie obcí Vieska

Združenie obcí Vieska bolo založené 19.11.2003. Založilo ho pôvodne 6 obcí okresu Skalica. Účelom združenia bolo a stále je vybudovanie kanalizácie členských obciach, vybudovanie čističky odpadových vôd a zabezpečenie prevádzkovania týchto zariadení. V roku 2007, konkrétne dňa 12.3. bolo toto združenie rozšírené o ďalších štyroch členov. V súčasnosti má toto združenie 10 členov. Predsedom združenia je starosta obce Radošovce p. Štefan Huť'a. Každá z obcí sa bude finančne spolupodieľať na tejto sume podľa počtu obyvateľov.

Zoznam členov Združenia obcí Vieska
Dubovce
Chropov
Koválovec
Lopašov
Oreské
Popudinské Močidl'any
Prietržka
Radošovce
Trnovec
Vrádište



14.2 Mikroregión Partnerstvo pre Horné Záhorie



Občianske združenie Partnerstvo pre Horné Záhorie bolo založené 22.6.2007 v obci Kopčany. Je to združenie, ktoré dobrovoľne združuje fyzické a právnické osoby a jeho pôsobnosť je vymedzená katastrálnymi územiaми členských obcí združenia a katastrálnymi územiaми partnerských obcí. Predsedom združenia je Ing. Dušan Dubecký – starosta obce Kopčany. Cieľ združenia je zameraný na rozvoj vidieka a mestských oblastí, a to najmä v týchto oblastiach: cestovný, ruch, sociálne služby, obnoviteľné formy energie, životné prostredie, veda, výskum a vzdelávanie.

Zoznam členov Mikroregiónu Partnerstvo pre Horné Záhorie, okres Skalica
Brodské
Chropov
Dubovce
Gbely
Holíč
Kátov
Kopčany
Koválovec

Letničie
Lopašov
Mokrý Háj
Oreské
Petrova Ves
Popudinské Močidl'any
Prietržka
Radimov
Radošovce
Trnovec
Unín
Vrádište

14.3 Mikroregión Skalicko

Toto združenie bolo založené 1.2.2007. Jeho sídlo je v meste Skalica a predsedom združenia je Ing. Stanislav Chovanec – primátor mesta Skalica. Členom združenia sa môže stať každá obec a mesto, ktoré v rámci svojej činnosti má záujem podporovať a rozvíjať Mikroregión Skalicko v oblastiach kultúry, ochrany a tvorby životného prostredia, rozvoja a ochrany duchovných hodnôt, ochrany a podpory zdravia, rozvoja cestovného ruchu, podpory športu, poskytovaní sociálnych služieb, využívania obnoviteľných zdrojov energie, iniciovania nadväzovania cezhraničných kontaktov a pod.

Zoznam členov Mikroregiónu Skalicko
Brodské
Chropov
Dubovce
Gbely
Holíč
Kátov
Kopčany
Koválovec
Letničie
Lopašov
Mokrý Háj
Oreské
Petrova Ves
Popudinské Močidl'any
Prietržka
Radimov
Radošovce
Skalica
Trnovec
Unín
Vrádište

14.4 Združenie miest a obcí Slovenska (ZMOS)



Združenie miest a obcí Slovenska vzniklo na obhajobu spoločných záujmov všetkých združených sídiel, čo zároveň znamená, že jeho úlohou nie je vstupovať do riešenia individuálnych problémov jednotlivých členských miest a obcí. ZMOS má dobrovoľný charakter, jeho činnosť je hradená ťažiskovo z príspevkov členských obcí a miest. Profit z činnosti ZMOS však majú aj nečlenské mestá a obce – prostredníctvom zmeny

legislatívy, po vyjednávaní s MF SR o štátnom rozpočte na konkrétny rok, z presadzovania dôležitosti územnej samosprávy v živote spoločnosti a pod.

Zoznam členov Združenia miest a obcí Slovenska, okres Skalica
Brodské
Chropov
Dubovce
Gbely
Holíč
Kátov
Kopčany
Koválovec
Letničie
Lopašov
Mokrý Háj
Oreské
Petrova Ves
Popudinské Močidl'any
Prietržka
Radimov
Radošovce
Skalica
Trnovec
Unín
Vrádište

14.5 Združenie miest a obcí Záhorskej oblasti (ZOZO)



Pod hlavičkou Združenia miest a obcí záhorskej oblasti (ZOZO) úzko spolupracuje 76 členských obcí a miest. Administratívne je územie Záhoria rozdelené do troch obvodov – Malacky, Senica a Skalica. Obvod Malacky je súčasťou Bratislavského samosprávneho kraja a okres Senica a Skalica patrí do

Trnavského samosprávneho kraja. Združenie tvoria z obvodu Malacky 22 obcí a 2 mestá, z obvodu Senica 29 obcí a 2 mestá a z obvodu Skalica 18 obcí a 3 mestá. V 76 členských obciach a mestách Sídлом ZOZO sú Malacky.

Zoznam členov Združenia miest a Záhorskej oblasti, okres Skalica
Brodské
Chropov
Dubovce
Gbeľy
Holíč
Kátov
Kopčany
Koválovec
Letničie
Lopašov
Mokrý Háj
Oreské
Petrova Ves
Popudinské Močidlňany
Prietržka
Radimov
Radošovce
Skalica
Trnovec
Unín
Vrádište

15. Identifikovanie oblastí v okrese Skalica, v ktorých je zaznamenaná najvyššia dochádzka za prácou

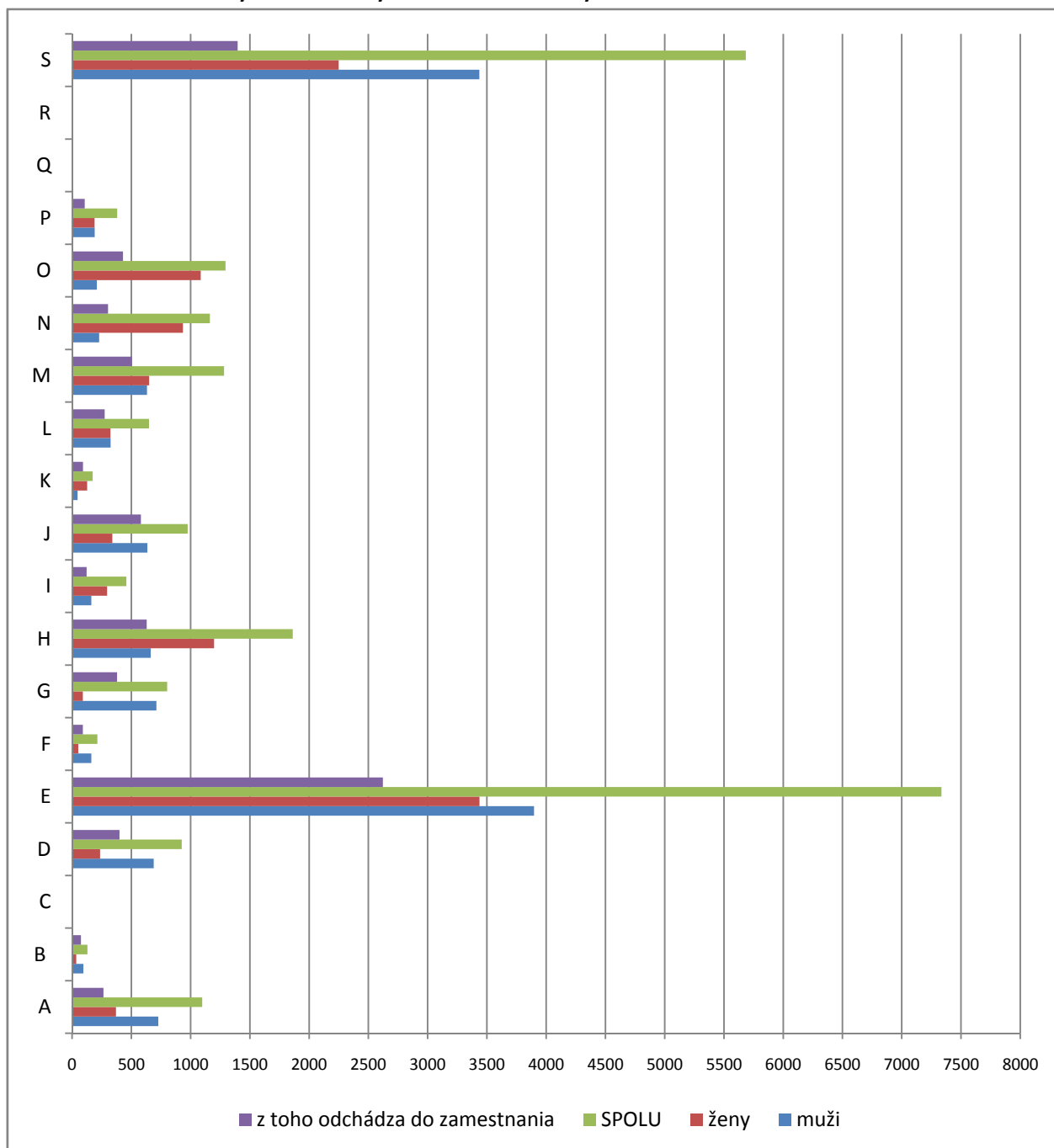
Najviac obyvateľov, ktorý dochádzajú za prácou, pracujú v oblasti priemyselnej výroby. Príčinou tohto javu, je fakt, že priemyselná výroba je vo väčšej miere sústredená v mestách okresu a obyvatelia obcí musia za prácou dochádzať. Ďalšou oblasťou hospodárstva, za ktorou musia obyvatelia okresu dochádzať je veľkoobchod, maloobchod, oprava motorových vozidiel, motocyklov a spotrebného tovaru.

Tabuľka 20: Prehľad ekonomicky aktívneho obyvateľstva a dochádzky do zamestnania

Odvetvie hospodárstva		Ekonomicky aktívne osoby			
		muži	ženy	SPOLU	z toho odchádza do zamestnania
A	Poľnohospodárstvo, poľovníctvo a súvisiace služby	728	370	1098	265
B	Lesníctvo, ťažba dreva a pridružené služby	95	35	130	75
C	Rybolov, chov rýb	1	3	4	0
D	Ťažba nerastných surovín	689	236	925	400
E	Priemyselná výroba	3898	3437	7335	2622
F	Výroba a rozvod elektriny, plynu a vody	162	52	214	91
G	Stavebníctvo	712	91	803	380
H	Veľkoobchod, maloobchod, oprava motorových vozidiel, motocyklov a spotrebného tovaru	664	1198	1862	630
I	Hotely a reštaurácie	163	295	458	123
J	Doprava, skladovania a spoje	635	340	975	581
K	Peňažníctvo a poisťovníctvo	47	127	174	92
L	Nehnuteľnosti, prenajímanie a obchodné služby, výskum a vývoj	325	324	649	275
M	Verejná správa a obrana, povinné sociálne zabezpečenie	632	650	1282	506
N	Školstvo	228	935	1163	304
O	Zdravotníctvo a sociálna starostlivosť	209	1086	1295	430
P	Ostatné verejné, sociálne a osobné služby	191	190	381	107
Q	Súkromné domácnosti s domácim presonálom	0	0	0	0
R	Exteritorálne organizácie a združenia	2	0	2	2
S	EA bez udania odvetví	3436	2249	5685	1397
Spolu		12817	11612	24429	8280

Zdroj: ŠÚ SR, SODB 2001

Graf: Prehľad ekonomicky aktívneho obyvateľstva a dochádzky do zamestnania v roku 2001



Najväčšia migrácia obyvateľstva za prácou je v roku 2001 zaznamenaná pri mestách Holíč a Skalica. Naopak najnižšia migrácia obyvateľstva za prácou je v roku 2001 zaznamenaná pri obciach Koválovec a Trnovec. Tento údaj vo veľkej miere ovplyvňuje celkový počet žijúcich obyvateľov v konkrétnom meste alebo obci..